










Légende



-  Zone Ua
-  Zone Ub
-  Zone Uc
-  Zone AU
-  Zone N
-  Zone A
-  Espace Boisé Classé
-  Emplacement Réserve
-  N° Emplacement Réserve

* Zones Uac, Ubc, Ac, Nc : secteurs soumis au risque "carrières sables et graviers"
 * Zones Uaf, Ubf, Af, Nf : secteurs soumis au risque "instabilité de versants"
 * Zones Uacf, Acf, Ncf : secteurs soumis au risque "carrières sables et graviers" et "instabilité de falaises"

Indication de zone à risque d'inondation : à l'intérieur de ce symbole se reporter au Plan de Prévention du Risque d'Inondation (plan zonage et règlement joints en annexe) pour voir si la parcelle demandée est située en zone inondable.

Saturnisme : Par arrêté préfectoral du 22/12/2000, l'ensemble du département de la Mayenne a été classé en zone à risque d'exposition au plomb conformément à l'article L133 du Code de la Santé Publique.

Éléments de patrimoine identifiés et protégés :

-  patrimoine bâti
-  patrimoine paysager

